


КАРАКТЕРИСТИЧНЕ ТАЧКЕ УРБАНИСТИЧКЕ РЕГУЛАЦИЈЕ		
Ознака тачке	X	Y
P1	7 449 616.01	4 916 650.71
P2	7 449 670.47	4 916 644.89
P3	7 449 730.04	4 916 624.35
P4	7 449 685.05	4 916 431.85
P5	7 449 717.60	4 916 367.26
1	7 449 581.85	4 916 570.20
2	7 449 572.32	4 916 546.76
3	7 449 570.74	4 916 477.46
4	7 449 576.43	4 916 421.46



РЕПУБЛИКА СРБИЈА
Министарство грађевинарства, саобраћаја и инфраструктуре

ПРОСТОРНИ ПЛАН ПОДРУЧЈА ЕКСПЛОАТАЦИЈЕ
КОЛУБАРСКОГ ЛИГНИТСКОГ БАСЕНА

НАЦРТ ПЛАНА
ПРАВИЛА УРЕЂЕЊА И ПРАВИЛА ГРАЂЕЊА
ПРОШИРЕЊЕ НОВОГ МЕСНОГ ГРОБЉА У БАРОШЕВЦУ
Карта број 2
ОСНОВЕ ЗА ПАРЦЕЛАЦИЈУ И РЕШАВАЊЕ
ИМОВИНСКО-ПРАВНИХ ОДНОСА

израђено 1: 2 500
штампано 1: 1 000

ЛЕГЕНДА:

Граница обухваћених површина


Површине на којима је успостављено право коришћења РБ "Колубара"

Површине у приватном власништву

Ознака грађевинске парцеле

Гранична линија грађевинске парцеле


Унутрашња линија грађења



Одговорни планери/урбанисти:
др Ненад Спасић, дипл.инж.арх.

Гордана Џунић, дипл.инж.грађ.

Београд, априла 2017. године



ИНСТИТУТ ЗА АРХИТЕКТУРУ И УРБАНИЗАМ СРБИЈЕ
INSTITUTE OF ARCHITECTURE AND URBAN&SPATIAL PLANNING OF SERBIA